







# Karte zur Projektbeschreibung

## Legende

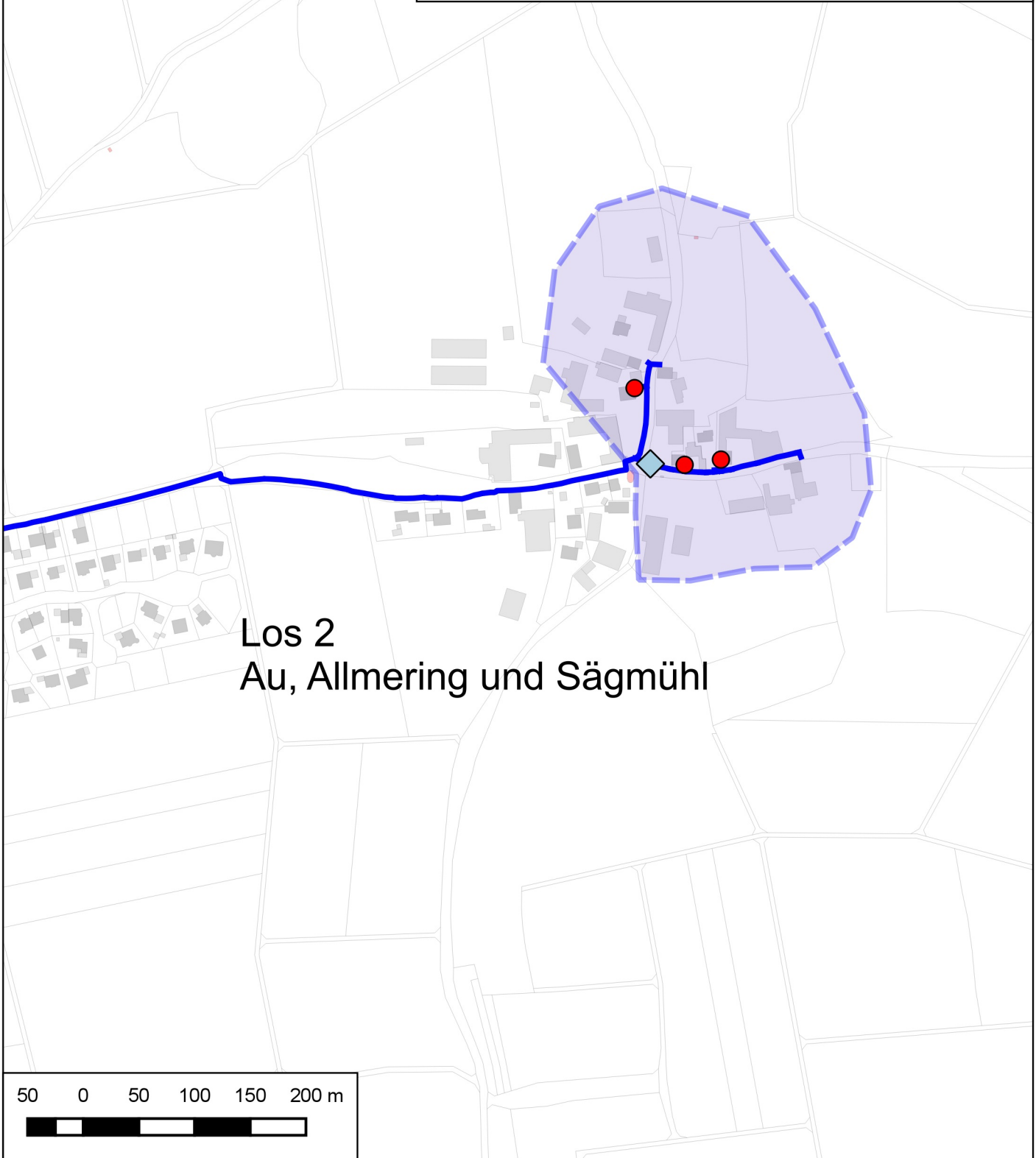
-  Gemeindegrenze
-  geförderte KVZ / DSLAM
-  geförderte Rohre / Leitungen

## Erschließungsgebiet

-  Los 1 / > 30 Mbit
-  Los 2 / > 100 Mbit
-  Hausanschlüsse > 100 Mbit



Kein amtlicher Lageplan, nur für dienstliche Zwecke. Zur Maßentnahme nur bedingt geeignet!  
Geobasisdaten © Bayerische Vermessungsverwaltung



Los 2  
Au, Allmering und Sägmühl

50 0 50 100 150 200 m

